
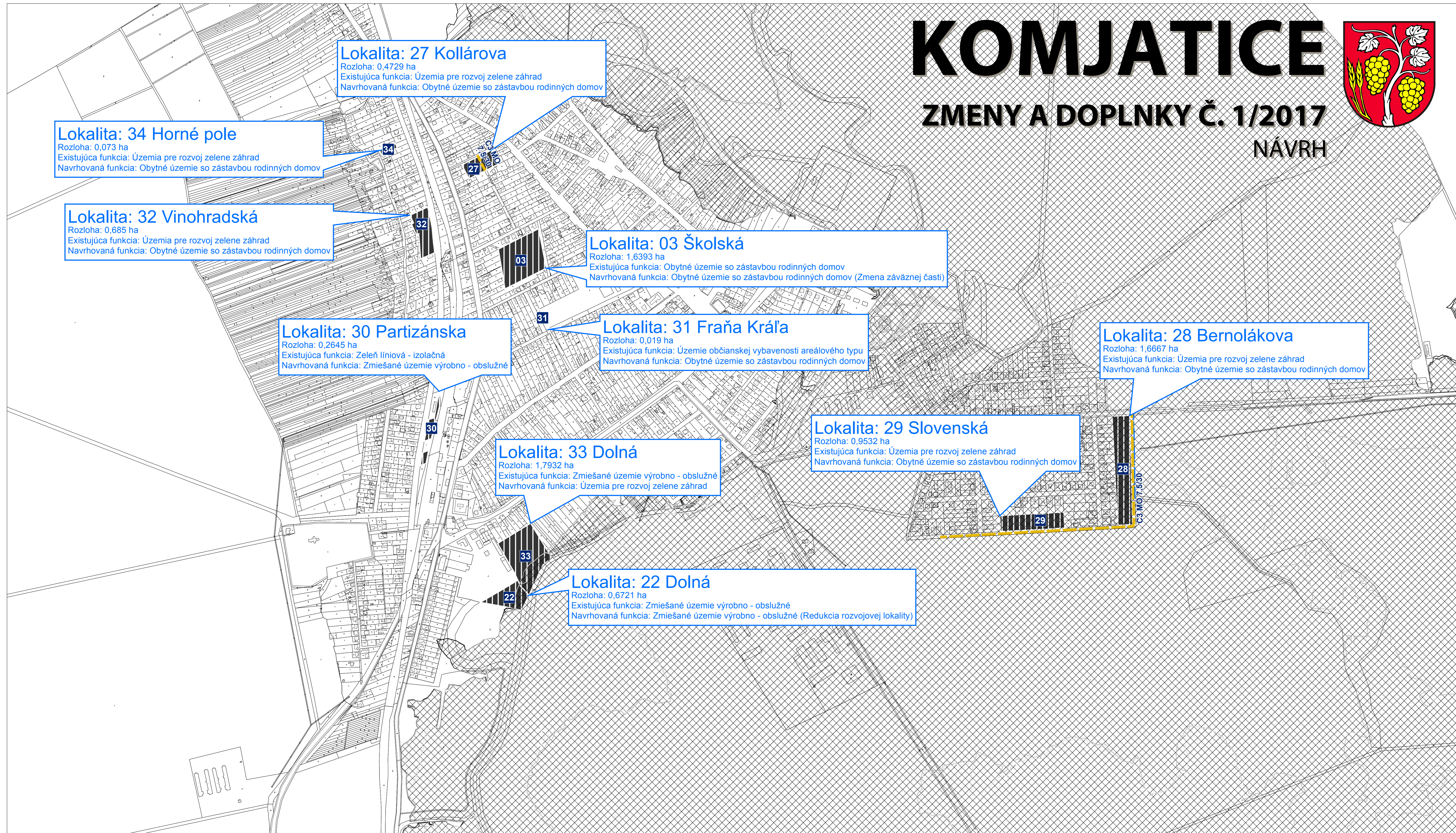


# KOMJATICE



## ZMENY A DOPLNKY Č. 1/2017

NÁVRH



**Lokalita: 27 Kollárova**  
Rozloha: 0,4729 ha  
Existujúca funkcia: Územia pre rozvoj zelene záhrad  
Navrhovaná funkcia: Obytné územie so zástavbou rodinných domov

**Lokalita: 34 Horné pole**  
Rozloha: 0,073 ha  
Existujúca funkcia: Územia pre rozvoj zelene záhrad  
Navrhovaná funkcia: Obytné územie so zástavbou rodinných domov

**Lokalita: 32 Vinohradská**  
Rozloha: 0,685 ha  
Existujúca funkcia: Územia pre rozvoj zelene záhrad  
Navrhovaná funkcia: Obytné územie so zástavbou rodinných domov

**Lokalita: 03 Školská**  
Rozloha: 1,6393 ha  
Existujúca funkcia: Obytné územie so zástavbou rodinných domov  
Navrhovaná funkcia: Obytné územie so zástavbou rodinných domov (Zmena záväznej časti)

**Lokalita: 30 Partizánska**  
Rozloha: 0,2645 ha  
Existujúca funkcia: Zeleň líniová - izolačná  
Navrhovaná funkcia: Zmiešané územie výrobné - obslužné

**Lokalita: 31 Fraňa Kráľa**  
Rozloha: 0,019 ha  
Existujúca funkcia: Územie občianskej vybavenosti areálového typu  
Navrhovaná funkcia: Obytné územie so zástavbou rodinných domov

**Lokalita: 28 Bernolákova**  
Rozloha: 1,6667 ha  
Existujúca funkcia: Územia pre rozvoj zelene záhrad  
Navrhovaná funkcia: Obytné územie so zástavbou rodinných domov

**Lokalita: 33 Dolná**  
Rozloha: 1,7932 ha  
Existujúca funkcia: Zmiešané územie výrobné - obslužné  
Navrhovaná funkcia: Územia pre rozvoj zelene záhrad

**Lokalita: 29 Slovenská**  
Rozloha: 0,9532 ha  
Existujúca funkcia: Územia pre rozvoj zelene záhrad  
Navrhovaná funkcia: Obytné územie so zástavbou rodinných domov

**Lokalita: 22 Dolná**  
Rozloha: 0,6721 ha  
Existujúca funkcia: Zmiešané územie výrobné - obslužné  
Navrhovaná funkcia: Zmiešané územie výrobné - obslužné (Redukcia rozvojovej lokality)

Zdroje údajov: Územné a správne usporiadanie © GKÚ, Ochrana prírody © ŠOP SR, Ochrana pamiatok © KPU Nitra, Nerastné suroviny, skládky a zosuvy © ŠGÚDS

### LEGENDA

— HRANICA ZASTAVANÉHO ÚZEMIA OBCE, NÁVRH MAPY POVODŇOVÉHO OHROZENIA

— CESTNÁ SIEŤ, NAVRHOVANÉ ZMENY

— FUNKČNÁ TRIEDA C3, NÁVRH

— ROZVOJOVÉ PLOCHY, NAVRHOVANÉ ZMENY

— ROZVOJOVÉ PLOCHY, NAVRHOVANÉ ZMENY

01 KÓD ROZVOJOVEJ PLOCHY

— Záplavová čiara Q5

— Záplavová čiara Q10

— Záplavová čiara Q50

— Záplavová čiara Q100

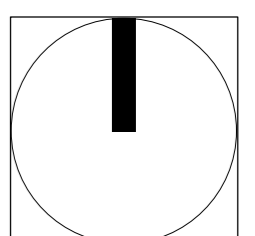
— Záplavová čiara Q1000

## VÝKRES VEREJNÉHO DOPRAVNÉHO VYBAVENIA

SPRACOVATEL  
AŽ PROJEKT s.r.o.  
Toplianska 28  
821 07 Bratislava

OBSTARÁVATEĽ  
OBEC KOMJATICE  
Nádražná 97/344  
941 06 Komjatice

10/2017



3

0 100 200 300 400 500

1 000 m

1:5000