
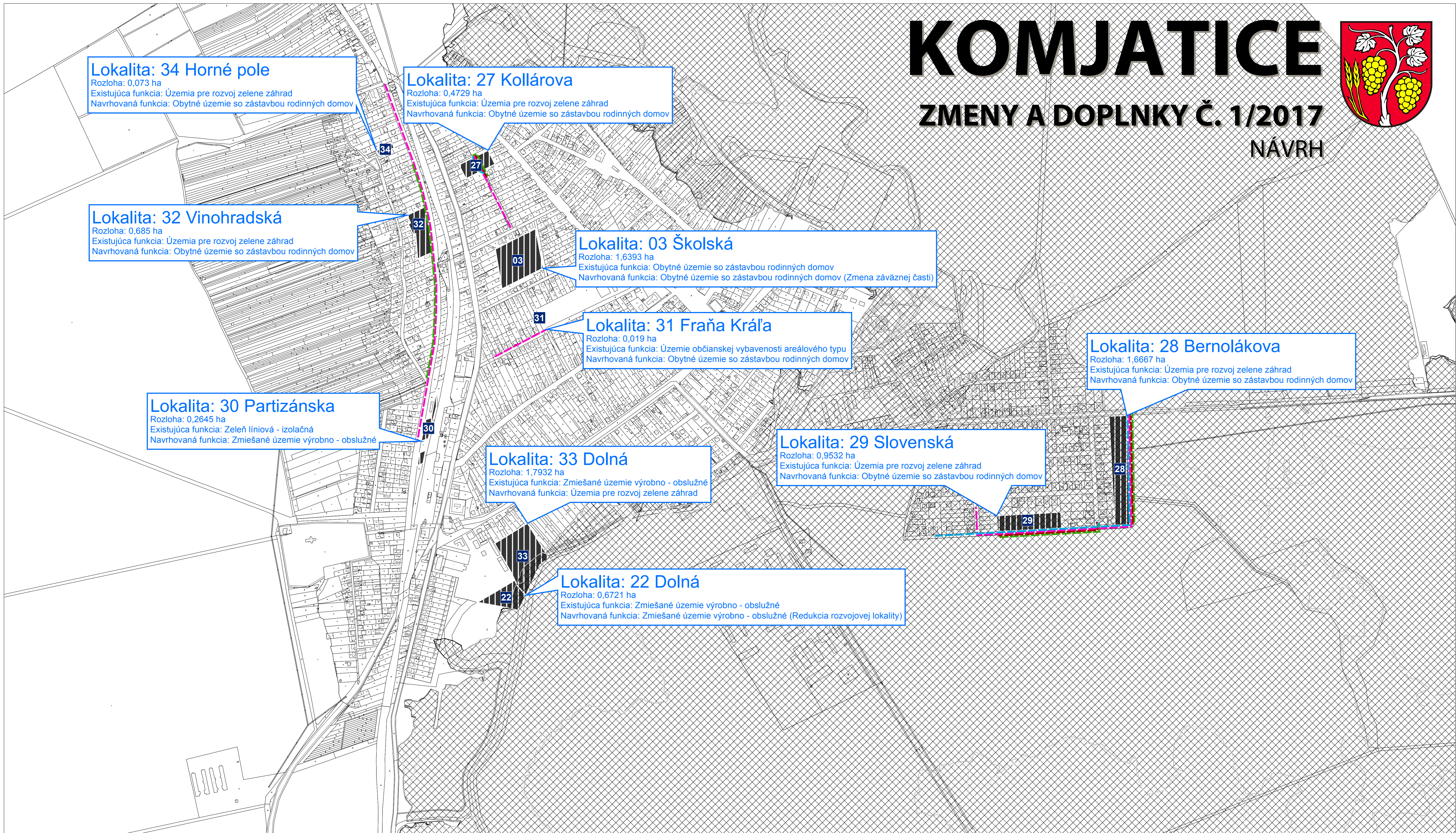


KOMJATICE



ZMENY A DOPLNKY Č. 1/2017

NÁVRH



Zdroje údajov: Územné a správne usporiadanie © GKÚ, Ochrana prírody © ŠOP SR, Ochrana pamiatok © KPU Nitra, Nerastné suroviny, skládky a zosuvy © ŠGÚDS

LEGENDA

TECHNICKÁ INFRAŠTRUKTÚRA, NAVRHOVANÉ ZMENY MAPY POVODŇOVÉHO OHROZENIA ROZVOJOVÉ PLOCHY, NAVRHOVANÉ ZMENY

- VODOVODNÁ SIEŤ VEREJNÁ
- KANALIZAČNÁ SIEŤ VEREJNÁ
- PLYNOVODY
- TELEKOMUNIKAČNÁ SIEŤ

- ZÁPLAVOVÁ ČIARA Q5
- ZÁPLAVOVÁ ČIARA Q10
- ZÁPLAVOVÁ ČIARA Q50
- ▨ ZÁPLAVOVÁ ČIARA Q100
- ▨ ZÁPLAVOVÁ ČIARA Q1000

- ▨ ZNAČENIE RP
- 01 KÓD ROZVOJOVEJ PLOCHY

VÝKRES VEREJNEJ TECHNICKÉJ INFRAŠTRUKTÚRY

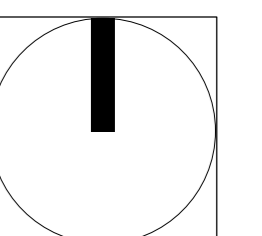


SPRACOVATEL
AŽ PROJEKT s.r.o.
Toplianska 28
821 07 Bratislava



OBSTARÁVATEL
OBEC KOMJATICE
Nádražná 97/344
941 06 Komjatice

10/2017



4

1:5000